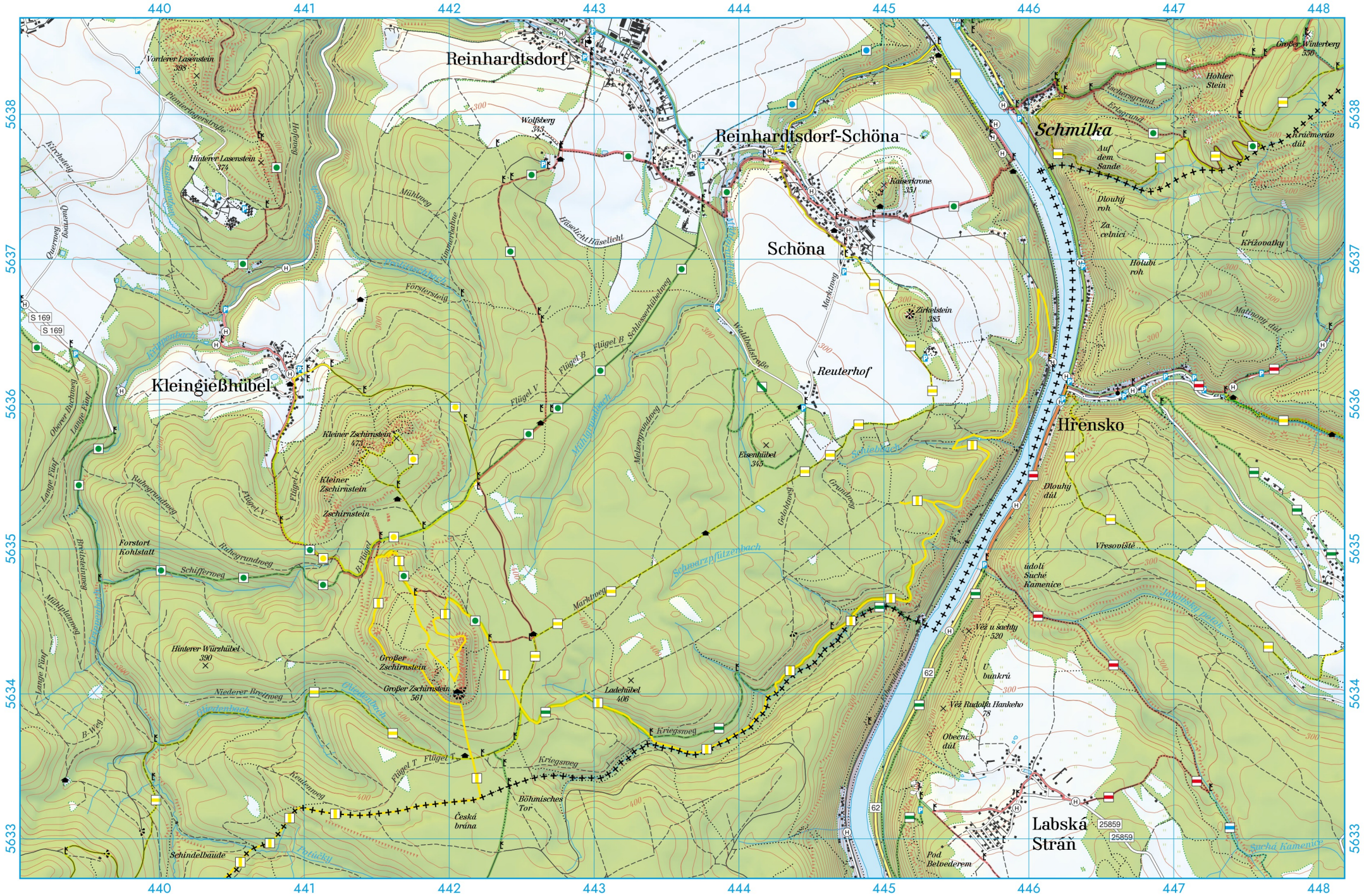


Der Forststeig

0 1 2 3 km
1:33.000

Kartendaten: © OpenStreetMap-Mitwirkende 2022 (ODbL)
Relief: DGM 20 GeoSN, dl-de/by-2-0, EU-DEM v1.1
Koordinatenbezugssystem: ETRS89/UTM Zone 33N
Höhenbezugssystem: DHHN2016

Kartenherstellung: Mathias Gröbe, Dresden 2022
Die Kartendarstellung ist geschützt, die Weiterverwendung der Daten ist gemäß der jeweiligen Lizenzbestimmungen möglich.

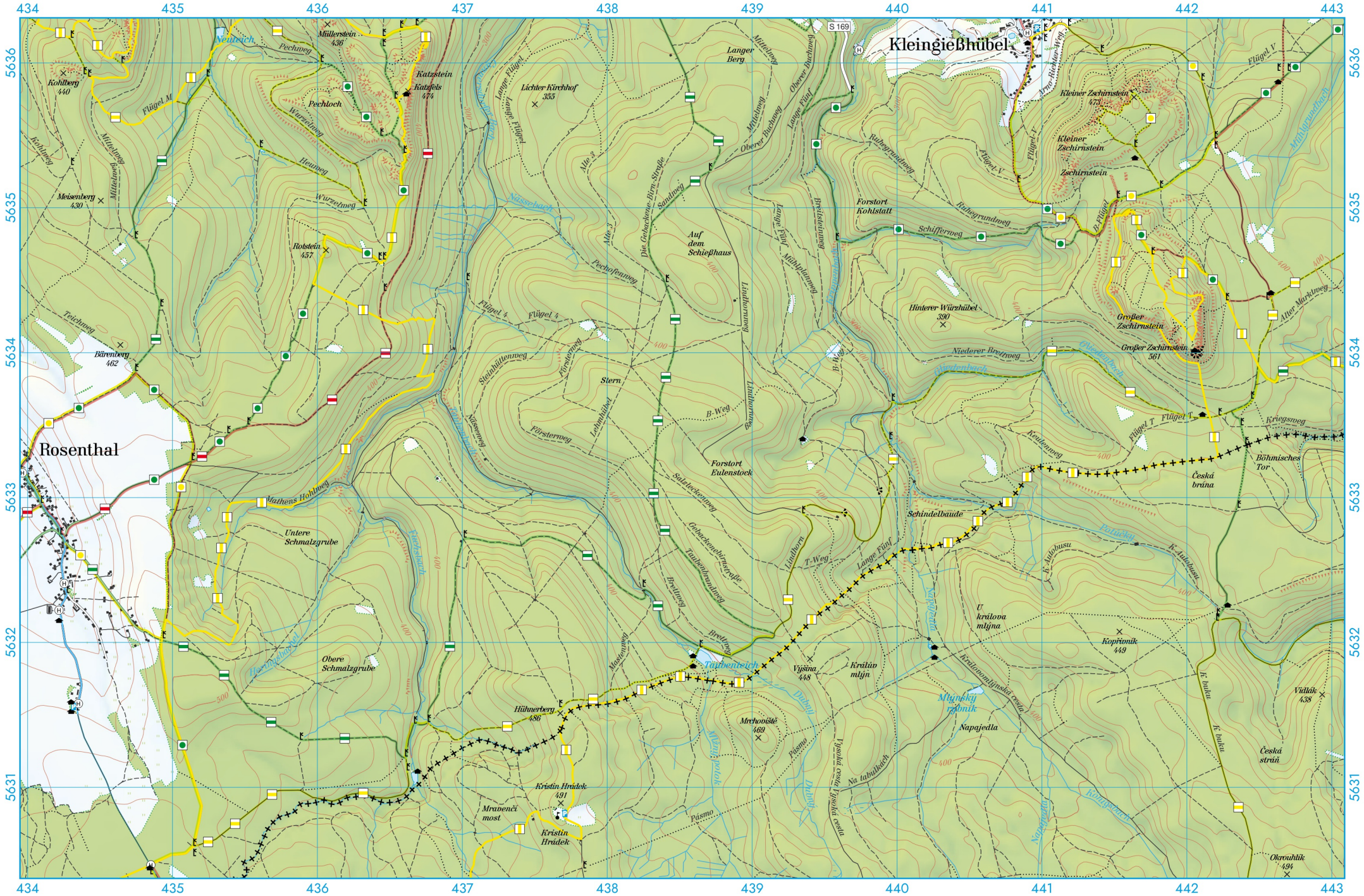


Der Forststeig

0 1 2 3 km
1:33.000

Kartendaten: © OpenStreetMap-Mitwirkende 2022 (ODbL)
Relief: DGM 20 GeoSN, dl-de/by-2-0, EU-DEM v1.1
Koordinatenbezugssystem: ETRS89/UTM Zone 33N
Höhenbezugssystem: DHHN2016

Kartenherstellung: Mathias Gröbe, Dresden 2022
Die Kartendarstellung ist geschützt, die Weiterverwendung der Daten ist gemäß der jeweiligen Lizenzbestimmungen möglich.

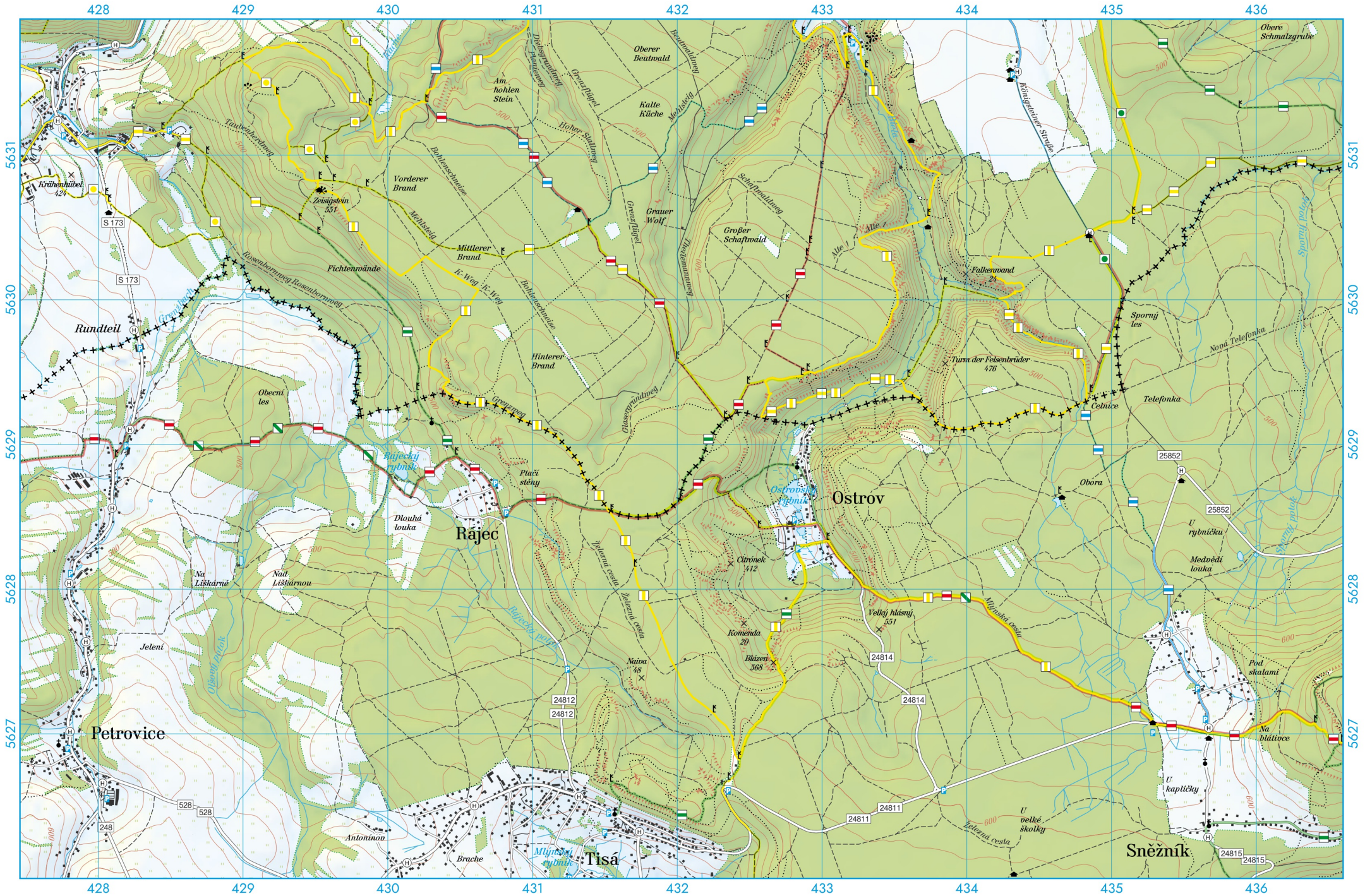


Der Forststeig

0 1 2 3 km
1:33.000

Kartendaten: © OpenStreetMap-Mitwirkende 2022 (ODbL)
Relief: DGM 20 GeoSN, dl-de/by-2-0, EU-DEM v1.1
Koordinatenbezugssystem: ETRS89/UTM Zone 33N
Höhenbezugssystem: DHHN2016

Kartenherstellung: Mathias Gröbe, Dresden 2022
Die Kartendarstellung ist geschützt, die Weiterverwendung der Daten ist gemäß der jeweiligen Lizenzbestimmungen möglich.

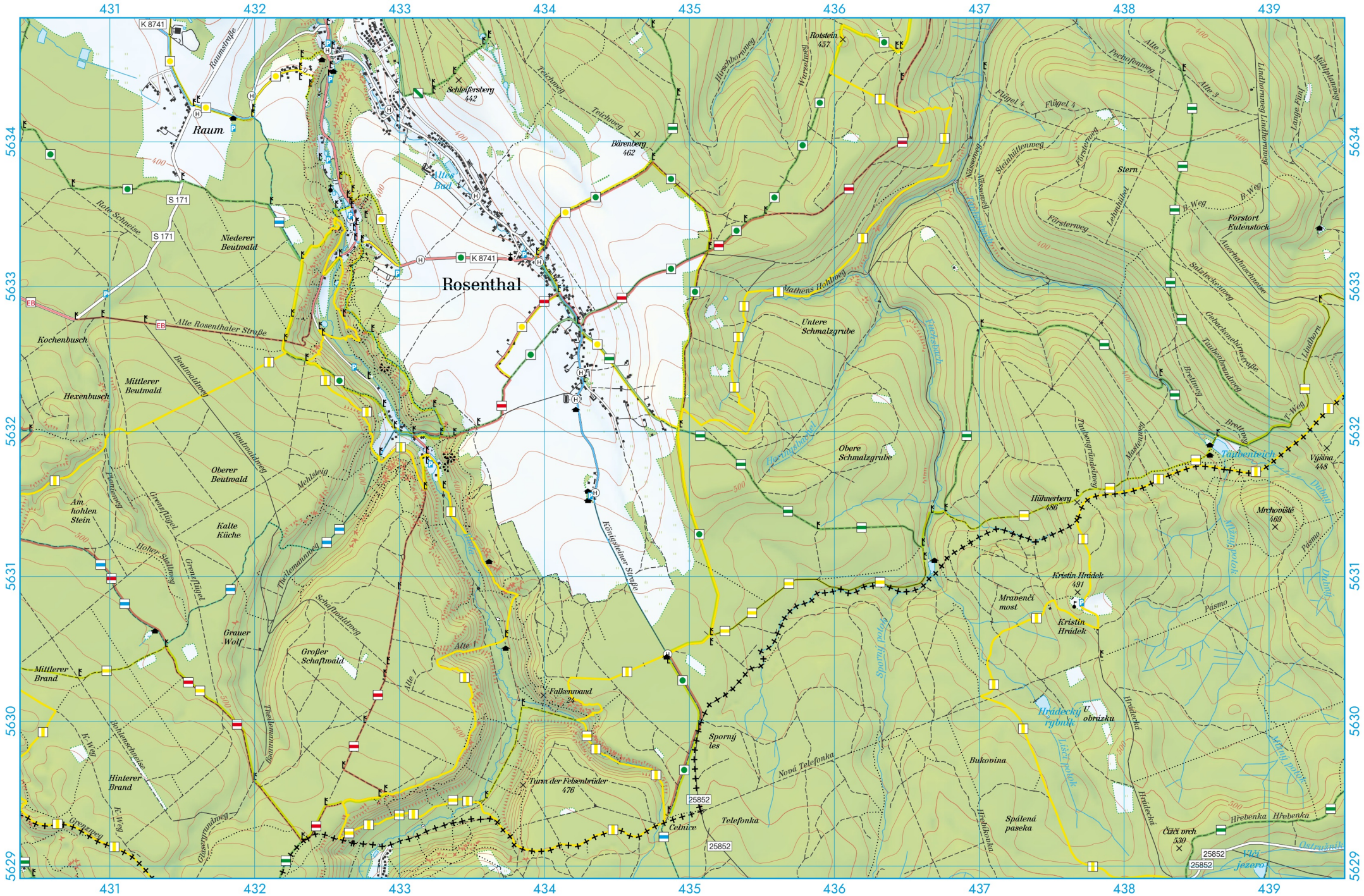


Der Forststeig

0 1 2 3 km
1:33.000

Kartendaten: © OpenStreetMap-Mitwirkende 2022 (ODbL)
Relief: DGM 20 GeoSN, dl-de/by-2-0, EU-DEM v1.1
Koordinatenbezugssystem: ETRS89/UTM Zone 33N
Höhenbezugssystem: DHHN2016

Kartenherstellung: Mathias Gröbe, Dresden 2022
Die Kartendarstellung ist geschützt, die Weiterverwendung der Daten ist gemäß der jeweiligen Lizenzbestimmungen möglich.

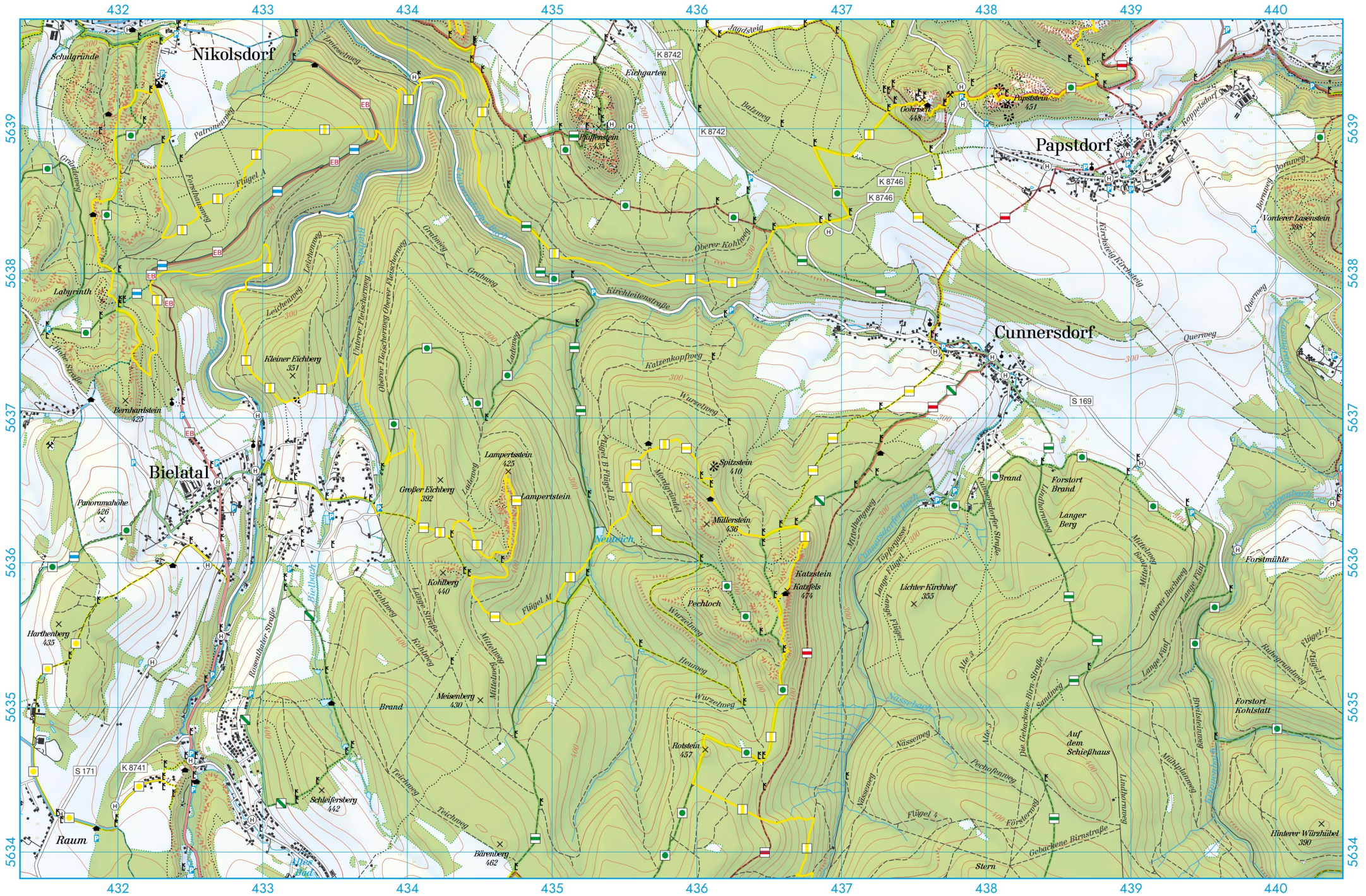


Der Forststeig

0 1 2 3 km
1:33.000

Kartendaten: © OpenStreetMap-Mitwirkende 2022 (ODbL)
Relief: DGM 20 GeoSN, dl-de/by-2.0, EU-DEM v1.1
Koordinatenbezugssystem: ETRS89/UTM Zone 33N
Höhenbezugssystem: DHHN2016

Kartenherstellung: Mathias Gröbe, Dresden 2022
Die Kartendarstellung ist geschützt, die Weiterverwendung der Daten ist gemäß der jeweiligen Lizenzbestimmungen möglich.



Der Forststeig

0 1 2 3 km
1:33.000

Kartendaten: © OpenStreetMap-Mitwirkende 2022 (ODbL)
Relief: DGM 20 GeoSN, dl-de/by-2.0, EU-DEM v1.1
Koordinatenbezugssystem: ETRS89/UTM Zone 33N
Höhenbezugssystem: DHHN2016

Kartenherstellung: Mathias Gröbe, Dresden 2022
Die Kartendarstellung ist geschützt, die Weiterverwendung der
Daten ist gemäß der jeweiligen Lizenzbestimmungen möglich.

